

UBICACIÓN

DENOMINACIÓN: Hórreo	CLAVE de IDENTIFICACIÓN CP-05_01	NÚCLEO / LUGAR: O Verdugo
		PARROQUIA: Escuadra (San Lourenzo)
COORDENADAS UTM (ETRS89): X:545793 - Y:4695983		CONCELLO DA LAMA



CARACTERÍSTICAS

Hórreo con pes dereitos realizados en pedra, así como os linteis inferior/superior e os costais. Pinche e penais tamén en pedra. Cuberta construída con lousas de pedra. Porta en madeira. Sen elementos ornamentais. Estado construtivo: Bo. Consideración BIC: Non existen datos que certifiquen a súa antigüidade.

DETERMINACIÓNS PARA A SÚA CONSERVACIÓN, REHABILITACIÓN, MELLORA OU RECUPERACIÓN

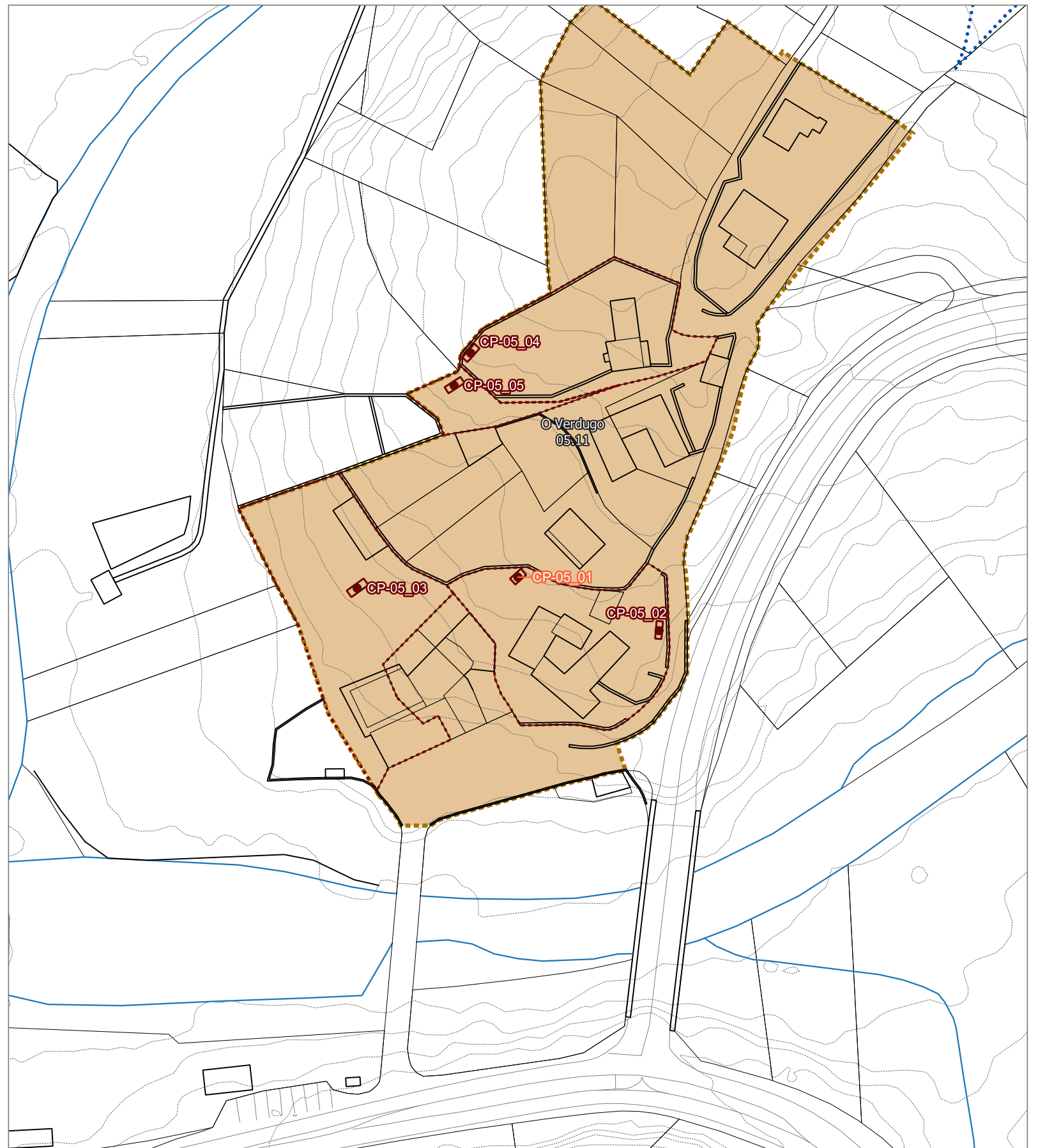
Dado o seu bo estado de conservación, non son necesarias obras de mellora.

CLASIFICACIÓN e CATEGORÍA DO BEN

Catalogado Monumento

PLANIMETRÍA

Planos de Clasificación (Escala 1:5000):
Planos de Ordenación (Escala 1:2000):
Clasificación do Solo SNRT



PROTECCIÓN

NIVEL DE PROTECCIÓN: Integral
CONTORNO DE PROTECCIÓN: Reflectido na cartografía

ACTUACIÓNs e USOS PERMITIDOS e PROHIBIDOS

Segundo o artigo 4.2.3. da normativa.

LENDA

- Elemento catalogado_Arquitectónico e etnográfico
- Perímetro_Arquitectónico e etnográfico
- ⋯ Contorno_Arquitectónico e etnográfico

UBICACIÓN

DENOMINACIÓN:

Hórreo

CLAVE de IDENTIFICACIÓN

CP-05_02

NÚCLEO / LUGAR:

O Verdugo

PARROQUIA:

Escuadra (San Lourenzo)

CONCELLO DA LAMA

COORDENADAS UTM (ETRS89): X:545822 - Y:4695972



CARACTERÍSTICAS

Hórreo con pes dereitos realizados en pedra, así como os linteis inferior/superior. Carece de costais e cuberta. Pinche e penais tamén en pedra. Porta en madeira. Sen elementos ornamentais.
 Estado construtivo: Regular
 Consideración BIC: Non existen datos que certifiquen a súa antigüidade.

DETERMINACIÓNS PARA A SÚA CONSERVACIÓN, REHABILITACIÓN, MELLORA OU RECUPERACIÓN

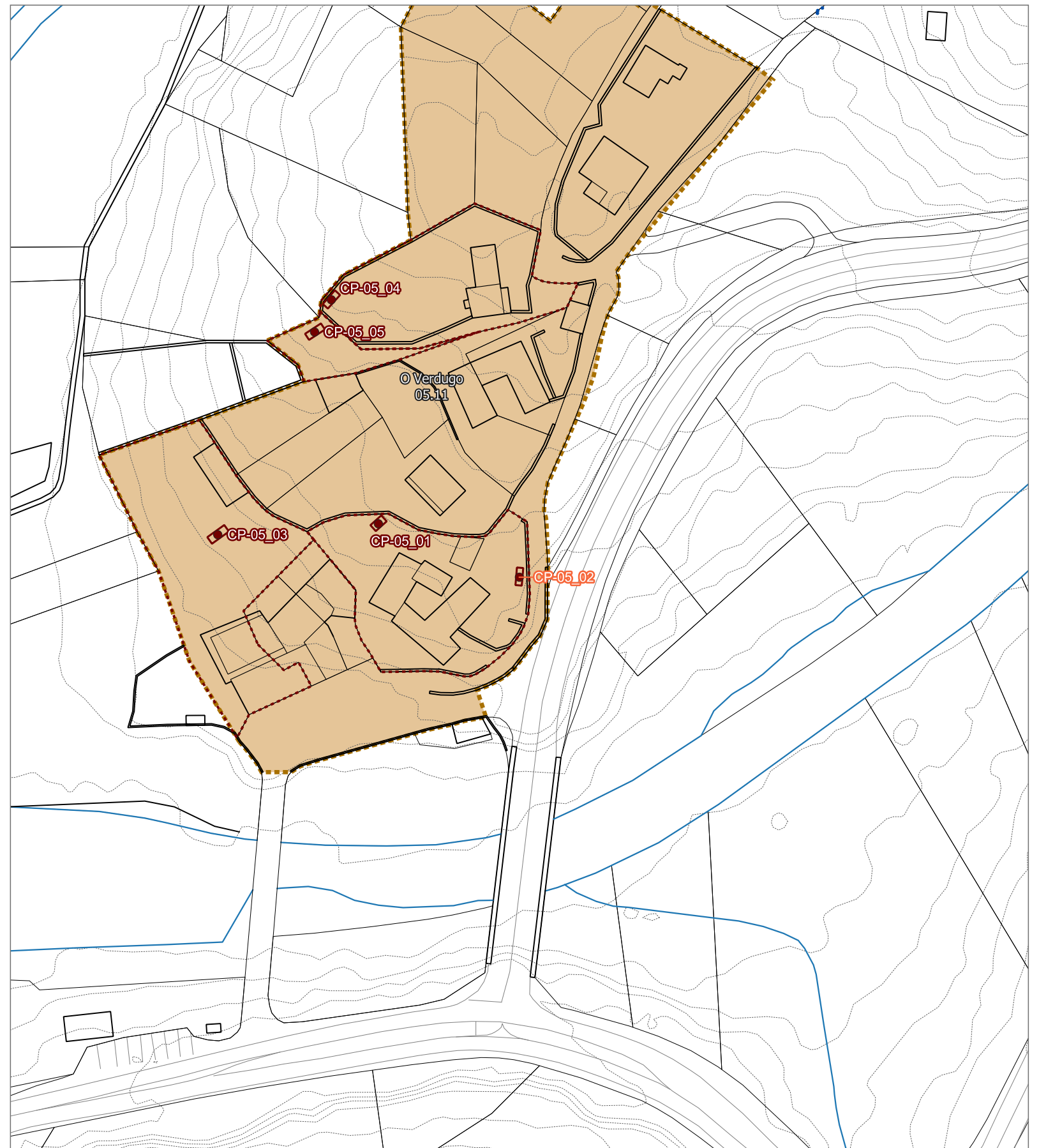
Dado o seu estado de conservación, é necesario o peche dos costais mediante carpintería de madeira e a cobertura mediante tella do país.

CLASIFICACIÓN e CATEGORÍA DO BEN

Catalogado Monumento

PLANIMETRÍA

Planos de Clasificación (Escala 1:5000):
 Planos de Ordenación (Escala 1:2000):
 Clasificación do Solo SNRT



PROTECCIÓN

NIVEL DE PROTECCIÓN
 Integral

ACTUACIÓN e USOS PERMITIDOS e PROHIBIDOS

Segundo o artigo 4.2.3. da normativa.

LEENDA

- Elemento catalogado_Arquitectónico e etnográfico
- Perímetro_Arquitectónico e etnográfico
- ⋯ Contorno_Arquitectónico e etnográfico

UBICACIÓN

DENOMINACIÓN:

Hórreo

CLAVE de IDENTIFICACIÓN

CP-05_03

NÚCLEO / LUGAR:

O Verdugo

PARROQUIA:

Escuadra (San Lourenzo)

CONCELLO DA LAMA

COORDENADAS UTM (ETRS89): X:545760 - Y:4695980



CARACTERÍSTICAS

Hórreo con pes dereitos realizados en pedra, así como os linteis inferior/superior. Pinche e penais tamén en pedra. Cuberta construída en tella plana. Costais e porta en madeira. Sen elementos ornamentais.
 Estado construtivo: Bo
 Consideración BIC: Non existen datos que certifiquen a súa antigüidade.

DETERMINACIÓNS PARA A SÚA CONSERVACIÓN, REHABILITACIÓN, MELLORA OU RECUPERACIÓN

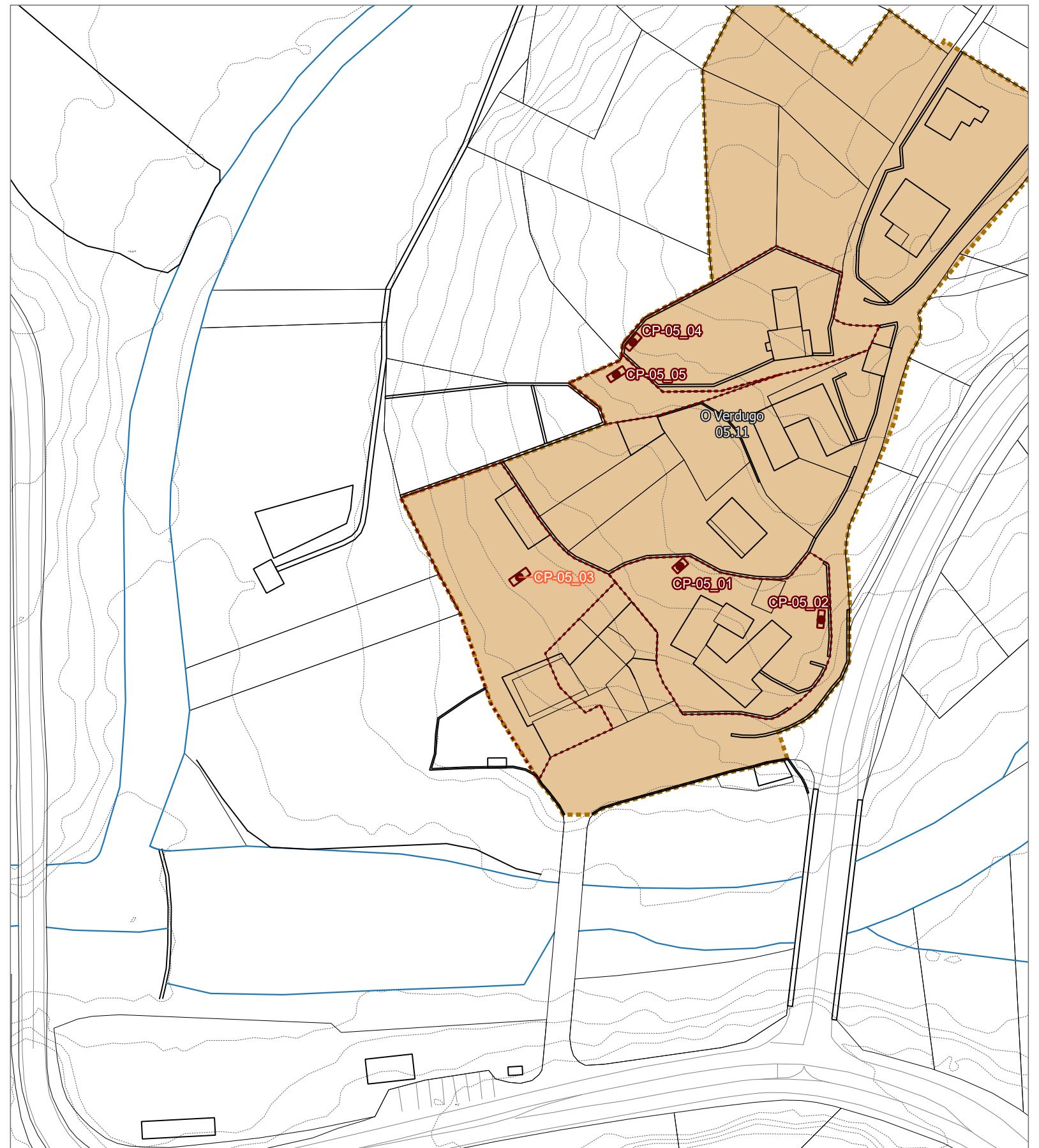
Dado o seu bo estado de conservación, non son necesarias obras de mellora.

CLASIFICACIÓN e CATEGORÍA DO BEN

Catalogado Monumento

PLANIMETRÍA

Planos de Clasificación (Escala 1:5000):
 Planos de Ordenación (Escala 1:2000):
 Clasificación do Solo SNRT



PROTECCIÓN

NIVEL DE PROTECCIÓN
 Integral

CONTORNO DE PROTECCIÓN
 Reflectido na cartografía

ACTUACIÓNs e USOS PERMITIDOS e PROHIBIDOS

Segundo o artigo 4.2.3. da normativa.

LENDA

- Elemento catalogado_Arquitectónico e etnográfico
- Perimetro_Arquitectónico e etnográfico
- ⋯ Contorno_Arquitectónico e etnográfico

UBICACIÓN

DENOMINACIÓN:

Hórreo

CLAVE de IDENTIFICACIÓN

CP-05_04

NÚCLEO / LUGAR:

O Verdugo

PARROQUIA:

Escuadra (San Lourenzo)

CONCELLO DA LAMA

COORDENADAS UTM (ETRS89): X:545783 - Y:4696029



CARACTERÍSTICAS

Hórreo con pes dereitos realizados en pedra, así como os linteis inferior/superior. Carece de costais e cuberta. Pinche e penais tamén en pedra. Porta en madeira. Sen elementos ornamentais.
 Estado construtivo: Regular
 Consideración BIC: Non existen datos que certifiquen a súa antigüidade.

DETERMINACIÓNS PARA A SÚA CONSERVACIÓN, REHABILITACIÓN, MELLORA OU RECUPERACIÓN

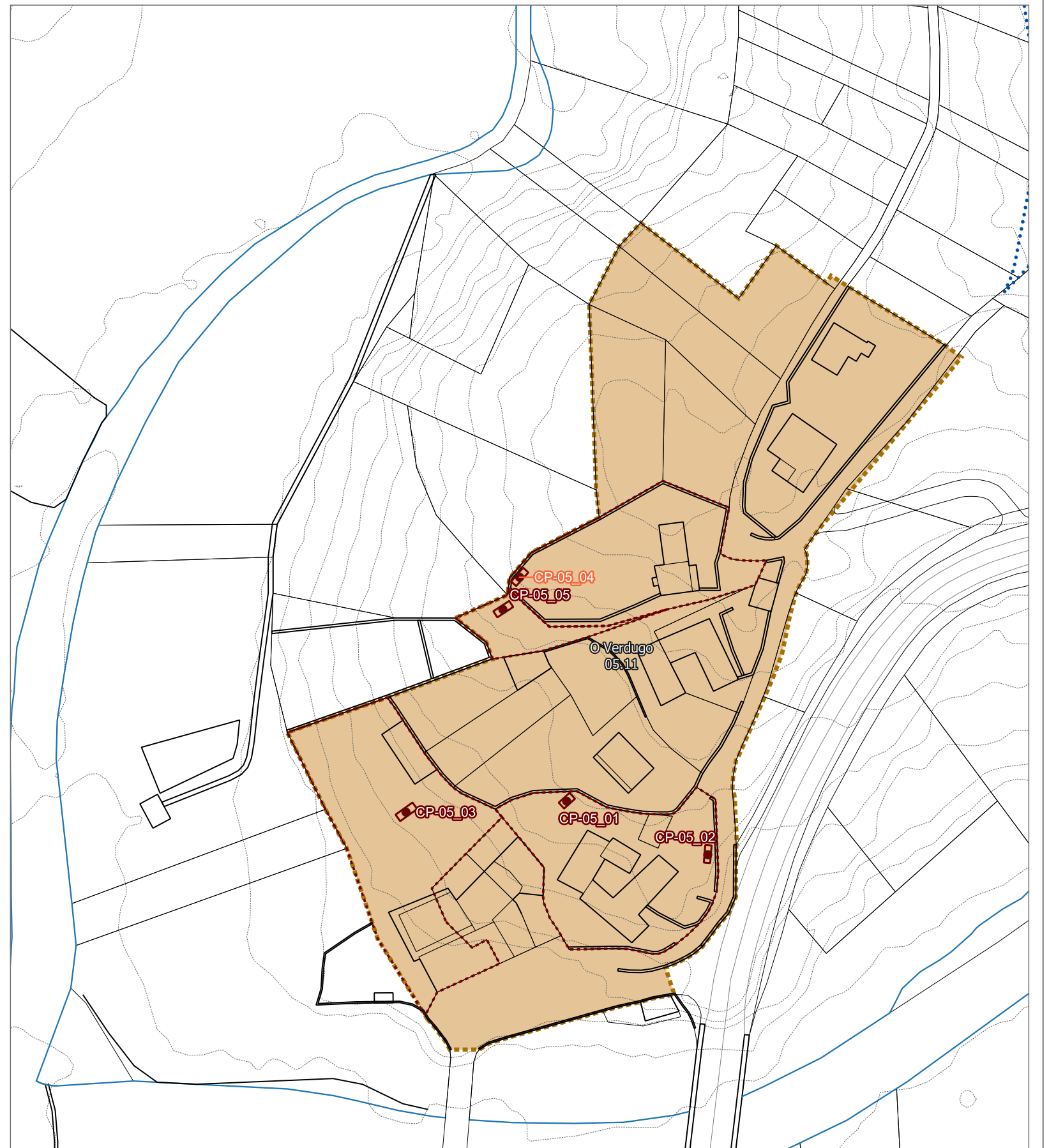
Dado o seu estado de conservación, é necesario o peche dun dos costais mediante solución tradicional de cantería, igualando os costais conservados.

CLASIFICACIÓN e CATEGORÍA DO BEN

Catalogado Monumento

PLANIMETRÍA

Planos de Clasificación (Escala 1:5000):
 Planos de Ordenación (Escala 1:2000):
 Clasificación do Solo SNRT



PROTECCIÓN

NIVEL DE PROTECCIÓN
 Integral

ACTUACIÓNs e USOS PERMITIDOS e PROHIBIDOS

Segundo o artigo 4.2.3. da normativa.

LENDAs

- Elemento catalogado_Arquitectónico e etnográfico
- Perímetro_Arquitectónico e etnográfico
- ⋯ Contorno_Arquitectónico e etnográfico

UBICACIÓN

DENOMINACIÓN: Hórreo	CLAVE de IDENTIFICACIÓN CP-05_05	NÚCLEO / LUGAR: O Verdugo PARROQUIA: Escuadra (San Lourenzo) CONCELLO DA LAMA
COORDENADAS UTM (ETRS89): X:545780 - Y:4696022		



CARACTERÍSTICAS

Hórreo con pes dereitos realizados en pedra, así como os linteis inferior/superior e costais. Carece de cuberta e porta. Pinche e penais tamén en pedra. Sen elementos ornamentais.
Estado construtivo: Regular
Consideración BIC: Non existen datos que certifiquen a súa antigüidade.

DETERMINACIÓNS PARA A SÚA CONSERVACIÓN, REHABILITACIÓN, MELLORA OU RECUPERACIÓN

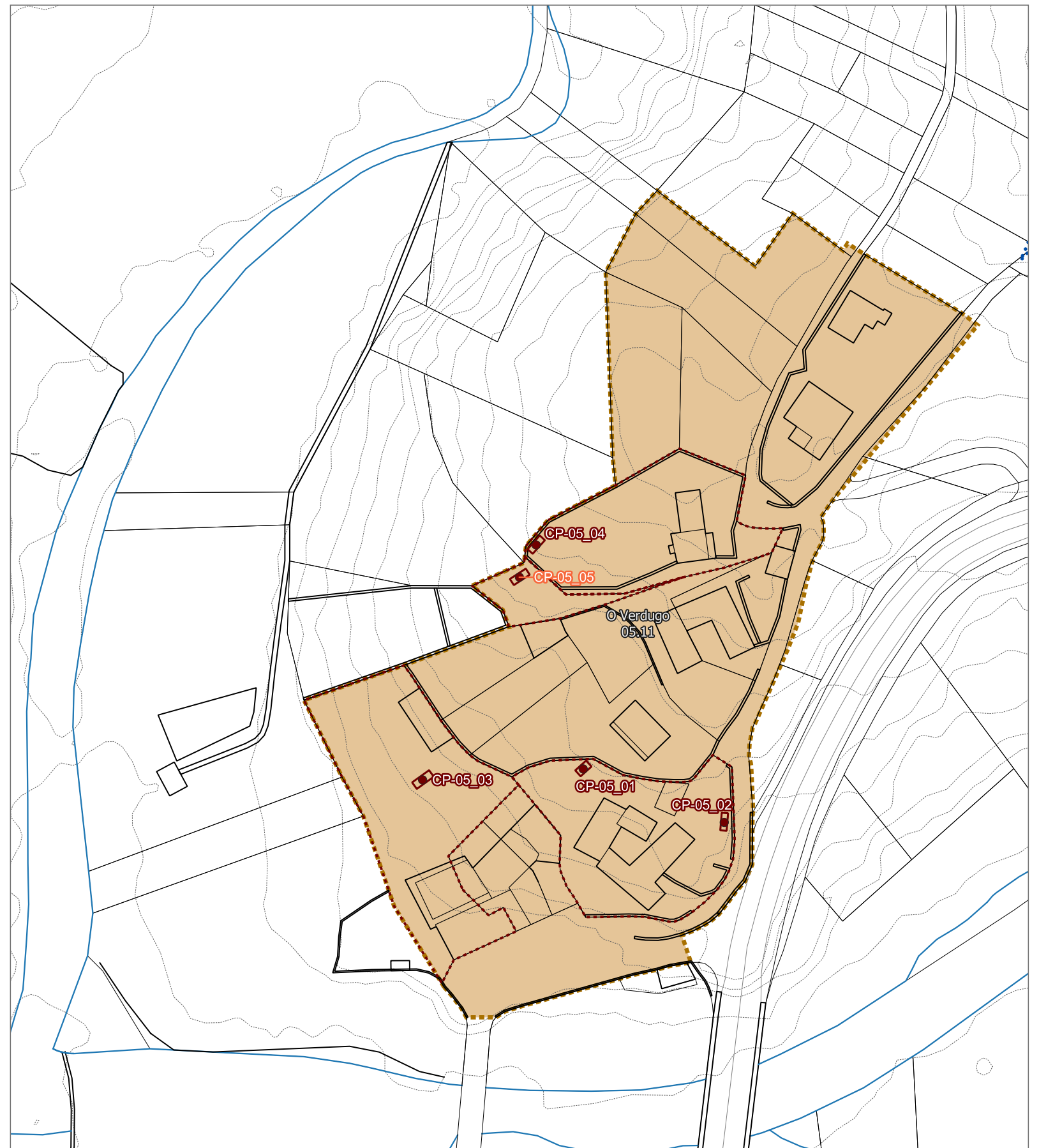
Dado o seu estado de conservación, é necesaria a reposición de cuberta e porta en solución de madeira tradicional e tella do país.

CLASIFICACIÓN e CATEGORÍA DO BEN

Catalogado Monumento

PLANIMETRÍA

Planos de Clasificación (Escala 1:5000):
Planos de Ordenación (Escala 1:2000):
Clasificación do Solo SNRT



PROTECCIÓN

NIVEL DE PROTECCIÓN
Integral

CONTORNO DE PROTECCIÓN
Reflectido na cartografía

ACTUACIÓNs e USOS PERMITIDOS e PROHIBIDOS

Segundo o artigo 4.2.3. da normativa.

LENDAs

- Elemento catalogado_Arquitectónico e etnográfico
- Perimetro_Arquitectónico e etnográfico
- ⋯ Contorno_Arquitectónico e etnográfico